

Wandelroute Deurzerdiep en Kampsheide



Tekst: Bertus Boivin

Sinds een paar jaar is het Deurzerdiep weer een meanderende beek. Als het veel geregend heeft, staan grote delen van het beekdal onder water. Hier langs het Deurzerdiep loopt u op historische grond. Achthonderd jaar geleden lagen in Deurze al vier erven die de boeren daar welvaart brachten. Verderop maakt u kennis met het eigenwijze natuurgebiedje 't Ruige veld en Kampsheide, een van de pareltjes van Het Drentse Landschap.

Informatie over de wandelroute

Lengte route 9 km

Startpunt

Parkeerplaats Toegangspoort Deurze.
Achter Café De Aanleg, Asserstraat 63,
9451 TA Deurze. [Routebeschrijving](#)

GPS startpunt

°59'19.2"N 6°36'36.6"E

Openbaar vervoer

Buslijn Assen-Emmen of Assen-Winschoten,
halte Deurze. Zie www.9292ov.nl of bel (0900)
9292. Vanaf halte naar achterkant café
naar [1].


Begaanbaarheid paden/hond mee

Sommige paadjes moeilijk begaanbaar in natte
jaargetijden.

Honden op het ingerasterde deel Kampsheide
niet toegestaan. Met de hond loopt u
rechtstreeks van [8] naar [10].

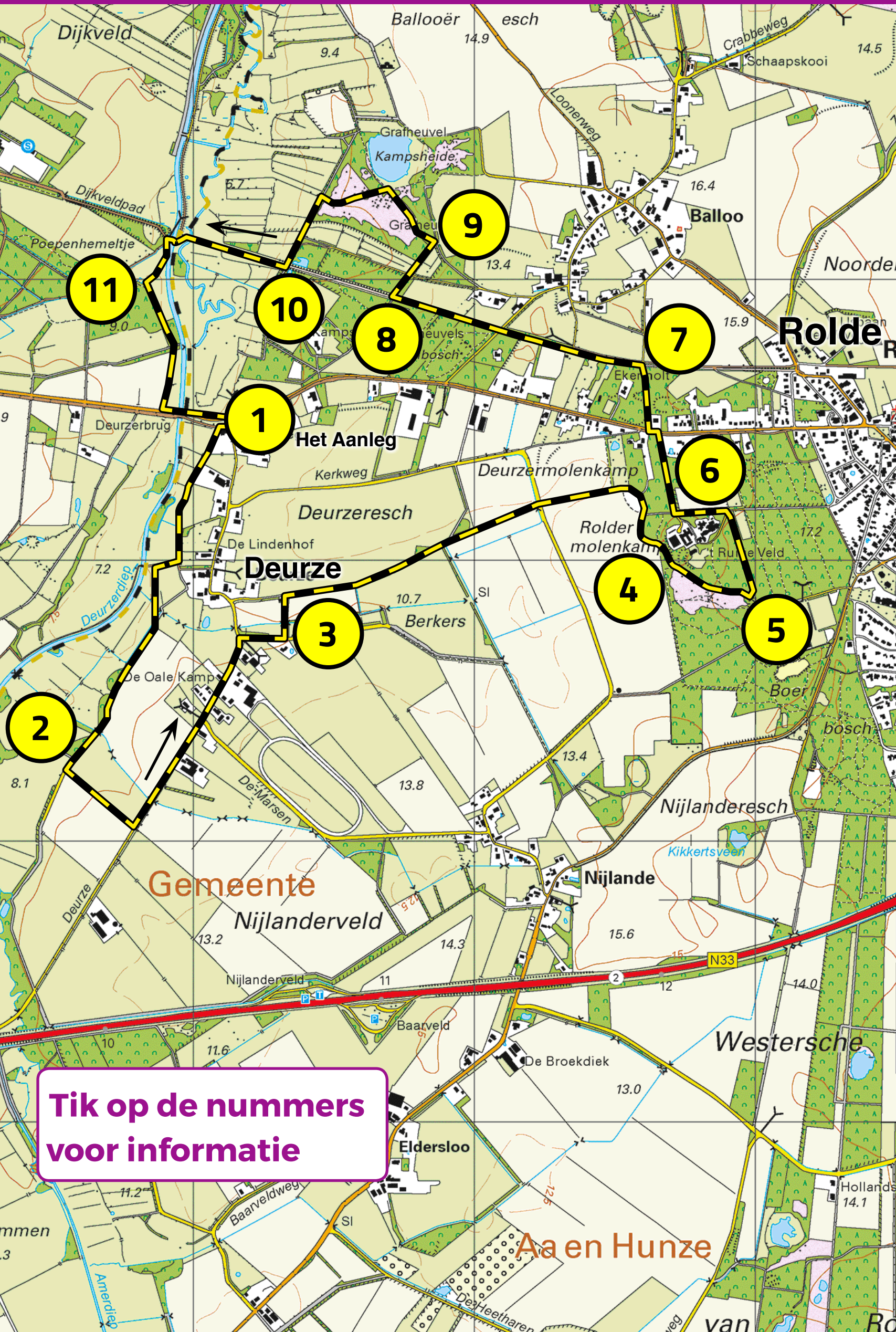
Afkortingen

LA linksaf, RA rechtsaf, RD rechtdoor



Audiotour (8 min)

Route Deurzerdiep en Kampsheide



Tik op de nummers
voor informatie

1 Start

kaart

Achterkant parkeerplaats pad LA. Pad wordt asfaltweggetje. Betonnen fietspad RA. Vóór brug paadje LA (paaltje met rode kop)

Links van het pad zijn de oude boerderijen van Deurze te zien. Hier moeten 800 jaar geleden de boeren van Deurze al hebben gelopen. Hun boerderijen stonden net als nu links van het pad. Ze hadden hun akkers op de Deurzeresch verderop en hier langs het diepje lieten ze hun vee lopen en oogstten ze hun wintervoorraden hooi.

Aan de oever van het Deurzerdiep werd misschien wel de basis gelegd van wat later de Drentse hoofdstad zou worden. In het jaar 1259 dook de dorpsnaam Deurze voor het



eerst op toen leenman Hake Stevenszoon van Hardenberg het 'hof Durze en de molen die bij dese hof ligt' ruilde met het oude kloostergoed van het klooster Mariënkamp bij Coevorden. Deze ruil maakte het voor het klooster financieel mogelijk om naar het verre Assen te verhuizen waar de kloosterzusters hoopten op een betere toekomst.


2 Horstmaat

kaart

Pad wordt asfaltweggetje.

Op driesprong LA. Einde weg Horstmaat LA. Weg naar rechts negeren. In bocht doodlopende weg RA. Ter hoogte van boerderij eerste paadje LA.

Sinds 2015 kronkelt het Deurzerdiep kronkelt weer door een beekdal met moerasjes, hoger gelegen landjes, houtwallen en bosjes. Het is een beeld dat we in Deurze vijftig jaar hebben



moeten missen. In de jaren vijftig en zestig bedachten we in Nederland dat onze boeren het alleen zouden redden als we de omstandigheden voor hen zo optimaal mogelijk zouden maken. Hier in Deurze en verderop in de bovenloop betekende het dat er een eind moest komen aan de wateroverlast die het Deurzerdiep van tijd tot tijd veroorzaakte. Zo kon het gebeuren dat het diepje halverwege de jaren zestig rechtgetrokken werd en voortaan rechttoe-rechtaan langs Loon op het Noord-Willemskanaal afwaterde.

Dankzij een groot herinrichtingsproject heeft het water in dit deel van het beekdal van de Drentsche Aa weer alle ruimte gekregen en krijgt de komende tijd de kans haar verloren terrein terug te winnen.

3 Deurze

kaart

Einde paadje zandweg RA. Verharde weg oversteken. Bij bos RA bosrand volgen. Pad het bos in met rood-witte tekens negeren en RA bosrand blijven volgen. Verderop voert pad bos in.

Na de es van Deurze loopt u tussen het Deurzer Molenkamp en het Rolder Molenkamp door. De Molenkamp dankt zijn naam aan de windmolen van het dorp Rolde die hier waarschijnlijk al in de zestiende eeuw stond.

De molen is rond 1845 afgebroken toen de huidige Rolder molen aan de Grote Brink in gebruik genomen werd.

4 't Ruige Veld

kaart

Op kruising van paden paadje RD naar heideveldje. Daar LA rand heideveldje volgen. Steeds paadje langs heideveldje blijven volgen. Paadje voert bos in.

De heide van 't Ruige Veld was een overblijfsel van een groot heidecomplex waar een eeuw geleden de Joodse begraafplaats eenzaam op het veld lag. In 1921 kocht G. Dumbar hier 20 hectare veld tussen het Boerbos en de Molenkampen waar hij de villa 't Ruige Veld liet bouwen. Later was het huis vele jaren een vakantiekolonie voor kinderen van christelijke huize en vervolgens tot voor kort een instelling voor jeugdpsychiatrie.



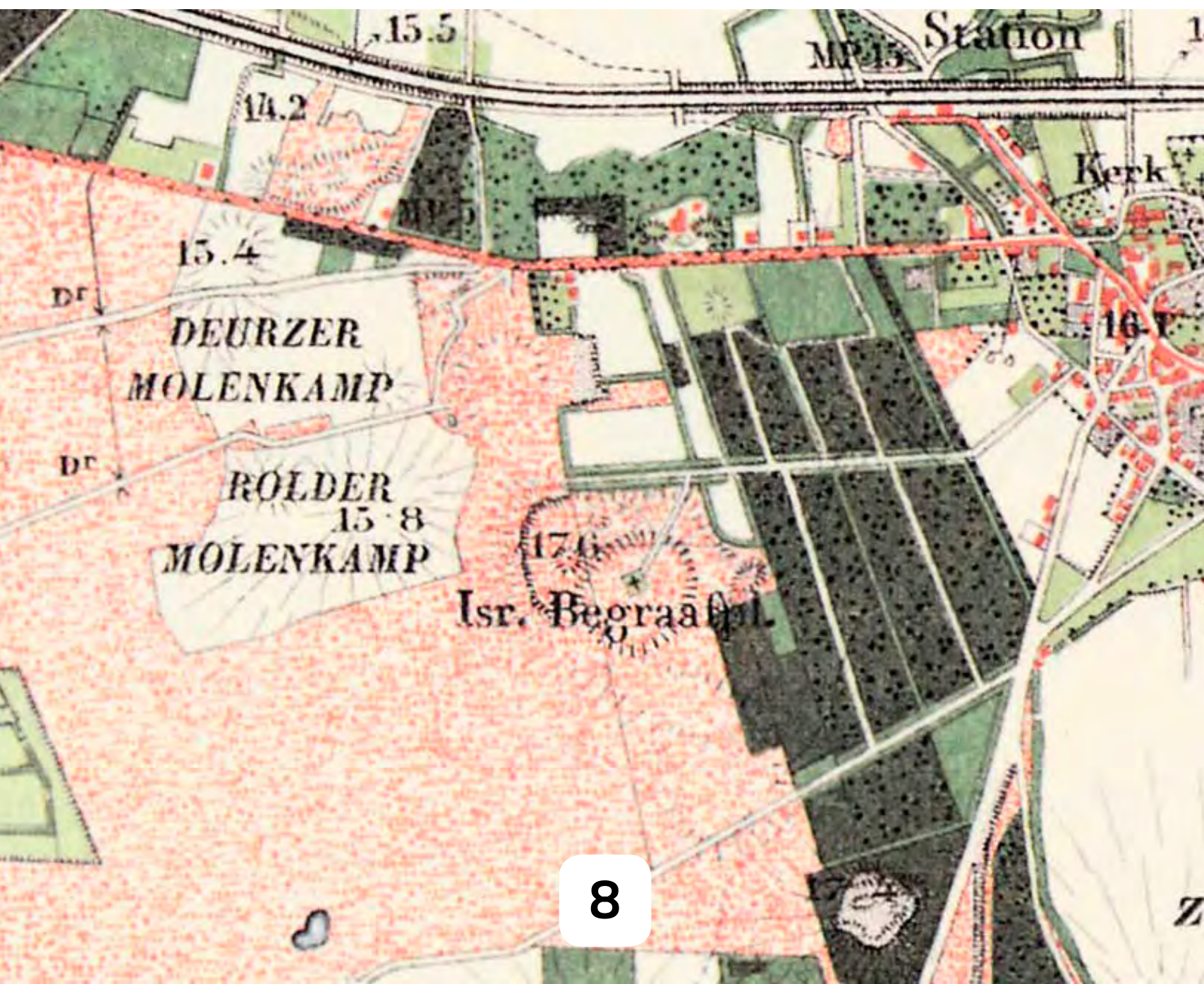
5

Boerbos

[kaart](#)

In bos eerste pad LA. (Dit pad verdwijnt achter heuveltje!) Op pad links aanhouden. Na weetje aan rechterhand breed pad LA. (Let op: niet het pad LA het terrein op!)

De oude kaart laat mooi zien dat het Boerbos in 1905 als een soort buffer tussen het dorp en het veld lag. Zoals zoveel Drentse dorpen hadden ze ook in Rolde problemen met het stuivende zand. De boermarke probeerde eind negentiende eeuw het zand met het inplanten van grove den vast te leggen. Een stelsel van sloten moest ervoor zorgen dat de aanplant voldoende water kreeg.



6 **Richting Asserstraat**

kaart


Einde pad asfaltweg RA. Einde weg even fietspad LA dan meteen doorgaande weg oversteken naar paadje met afsluitboom.

7 **Spoordijk**

kaart

Einde bos wandelpad LA over vroegere spoordijk. Doorgaande weg overstreken.

De route loopt ongeveer een kilometer lang over de voormalige spoorlijn Assen-Stadskanaal van de Noord-Ooster Locaal Spoorwegmaatschappij. Langs de spoorlijn lag een station in Rolde, dat er trouwens tot op de dag van vandaag nog steeds staat.



8

Groene specht

kaart

**Einde cultuurland rechts pad RA.
Fietspad oversteken. Einde paadje op
kruising van paden pad LA naar
Kampsheide.**

Zittend in het gras biedt een Groene specht een bijna sprookjesachtige aanblik: een geelgroene vogel met een felrode kuif. Toch zul je hem niet zo snel zien. De kans dat je hem hoort, is een stuk groter. Zowel het mannetje als het vrouwtje maken een ver dragend geluid dat klinkt als lachen.



Spechten en bomen lijken bij elkaar te horen, maar de Groene specht zit graag op de grond. Op de bosbodem of in het gras vindt hij namelijk zijn belangrijkste voedsel: mieren. Door verzuring van de bodem hebben mieren het steeds moeilijker, met alle gevolgen van

dien voor onze Groene specht. Als reactie daarop lijkt de Groene specht de laatste jaren zijn leefwereld te verplaatsen vanuit de bossen naar afwisselende landschappen. Zo horen we ook hier rond Kampsheide zijn gulle lach regelmatig.

9 Kampsheide

kaart

Over veerooster Kampsheide op. Op kruising bij ven LA. Kampsheide verlaten over veerooster en op zandweg LA. Zandweg RD vervolgen naar klinkerweg.

Kampsheide is een van die kleine heidevelden die destijds de moeite van het ontginnen niet waard leken. De mens trok zijn handen ervan af en de natuur ontfermde zich over het veld. Met name de jeneverbes profiteerde ervan en



kreeg op Kampheide de kans uit te groeien tot enorme bosschages.

Destijds in april 1948 was Kampsheide het allereerste terrein dat in het bezit van Het Drentse Landschap kwam. Zeg niet dat de stichting daarbij over één nacht ijs gegaan is, want de onderhandelingen met eigenaresse mevr. Von Baumhauer-Oldenhuis Gratama duurden bijna tien jaar. Sinds 2002 is ook boerderij Kamps in het bezit van de stichting.

10 Loonerdiep

kaart

**Na oude spoordijk asfaltfietspad RA.
Brug over en meteen vlonderpad LA.**

U passeert het Deurzerdiep dat hier nog het oude afwateringskanaaltje van vroeger is. Aan de rechterkant ziet u hoe sinds kort het water het Loonerdiep in kan stromen.



11 Poepenheimeltje

kaart

Bij Poepenheimeltje betonpad LA. Betonpad RD volgen naar doorgaande weg. Vóór doorgaande weg vlonderpad LA over brug. Na brug RA weg oversteken en langs café terug naar startpunt.

Het verhaal wil dat het Poepenheimeltje in 1672 opgeworpen werd toen bisschop Bernard van Galen van Munster ofwel 'Bommen Berend' met zijn leger op weg was naar Groningen. 'Poepen' was een Drentse scheldnaam voor Duitsers. Het lijkt overigens waarschijnlijker dat het schansje enkele jaren eerder, namelijk in 1665 door een van de generaals van de bisschop is aangelegd.



Vakantie bij Het Drentse Landschap?

Stichting Het Drentse Landschap heeft een aantal prachtig gelegen vakantiewoningen in of vlakbij natuurgebieden. Het zijn zéér bijzondere woningen die herinneren aan het Drenthe van weleer.

Wilt u meer weten? Kijk op

www.drentslandschap.nl/vakantiewoningen

of bel tijdens kantooruren (0592) 30 41 39.

Stichting Het Drentse Landschap

Postbus 83, 9400 AB Assen

(0592) 31 35 52

info@drentslandschap.nl

www.drentslandschap.nl

Volg ons op:



Het Drentse Landschap

