

Een eindje om met Het Drentse Landschap

Wandelroute Terug naar de Kleibosch

FOTO: HARRY COCK



Tekst: Bertus Boivin

We zijn in 2000 al een keer voor Het Drentse Landschap naar De Kleibosch geweest. Inmiddels blijkt de Kleibosch de enige route waar we niet weer eens teruggekomen zijn. Waarom zijn we sindsdien uit Roderwolde weggebleven? Het zal wel te nat in het bos zijn, hebben we vaak tegen elkaar gezegd. Nu we de zomer van 2018 achter de rug hebben die droger was dan ooit, hebben we geen argument meer dat ons tegenhoudt, en keren we na achttien jaar terug naar De Kleibosch.

Informatie over de wandelroute

Lengte route 5,5 km

Koren- en oliemolen Woldzigt

Hoofdstraat 60, 9315 PC Roderwolde

[Routebeschrijving via Google](#)

Gps-coördinaten

53° 10'07.6"N 6° 28'28.5"E

Openbaar vervoer

Zie www.9292ov.nl of bel (0900) 9292.

Begaanbaarheid

Zomers kan er flink wat gras op de kades staan.

De paden in de Kleibosch kunnen af en toe nogal modderig zijn.

De hond mee

Toegestaan mits aangelijnd.

Afkortingen

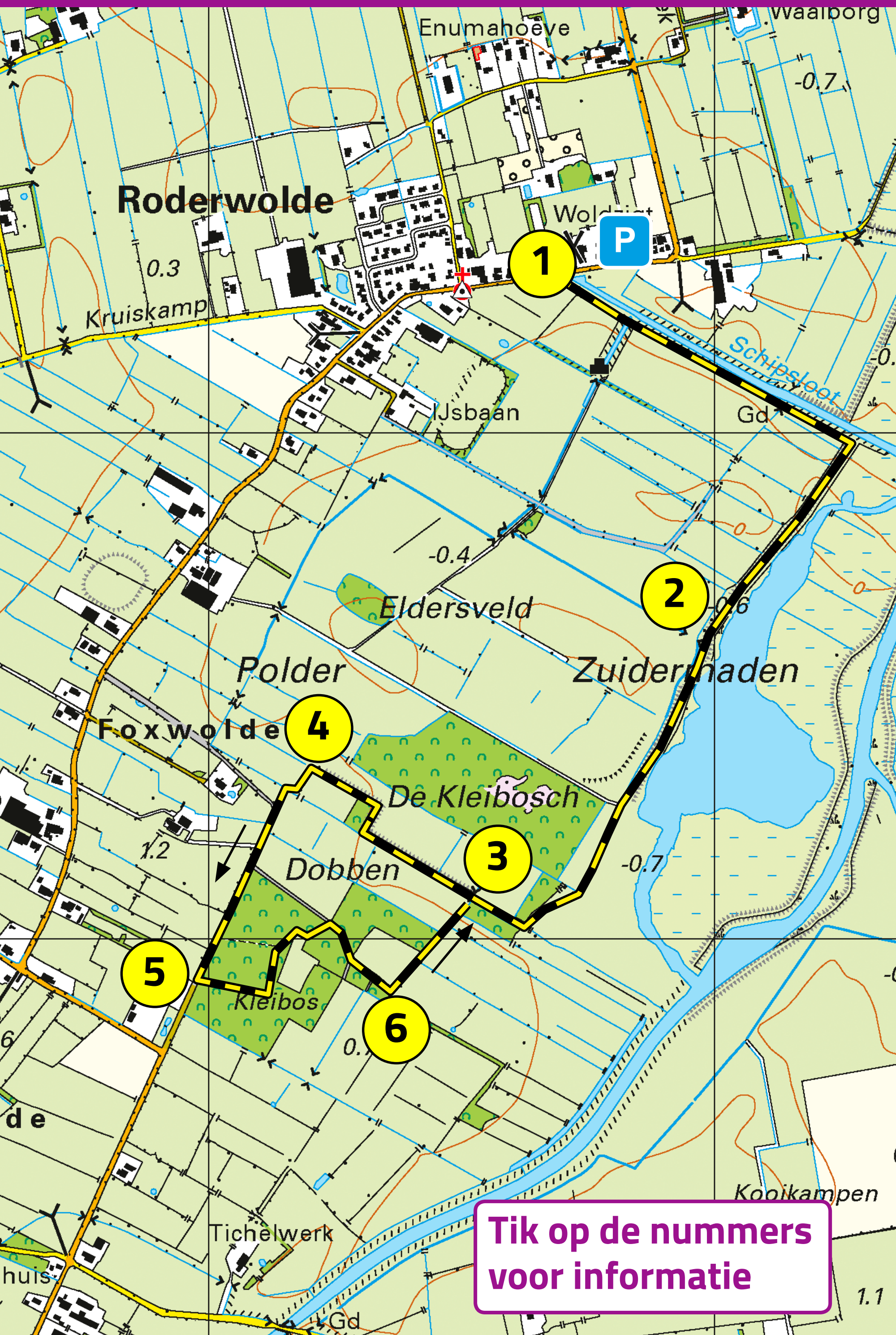
LA linksaf, RA rechtsaf, RD rechtdoor

Deze pdf werkt het beste in Acrobat Reader of ibooks. Wilt u de pdf printen kies dan in Acrobat > meerdere > 4 pagina's per vel.



Audiotour (6 min)

Route Terug naar de Kleibosch



Route Terug naar de Kleibosch

1

Schipsloot, molen Woldzigt

kaart

Vanaf molen klaphekje RD langs rechteroever Schipsloot. Kade maakt haakse bocht naar rechts.

Vanaf de molen Woldzigt verbindt de Schipsloot het haventje van Roderwolde met het Peizerdiep. Schepen brachten vroeger lijnzaad en koolzaad naar Woldzigt om tot olie vermalen te worden.

Molen Woldzigt werd in 1852 als oliemolen gebouwd door Egbert Floris Aukema en Sikke Jans Datema. Hun namen staan op de gevelsteen. Een gast in de plaatselijke herberg Het Blauwe Paard zou hen op het idee hebben gebracht een oliemolen te bouwen, omdat daar goed geld met te verdienen viel. Dat het geen gouden tip was, blijkt uit het feit dat de heren



al in 1855 ook maalstenen voor graan in hun molen lieten aanbrengen...

Sinds 2016 is Woldzigt eigendom van Stichting Het Drentse Landschap. De vrijwilligers van Stichting Olie- en Korenmolen Woldzigt laten de molen regelmatig draaien. Ze malen er meel, produceren lijnolie en verkopen de eigen producten in de Molenwinkel. Verder runnen ze in Woldzigt het Nederlands Graanmuseum en organiseren ze er tal van activiteiten.

Olie- en korenmolen Woldzigt

Hoofdstraat 60, 9315 PC Roderwolde

www.woldzigt-roderwolde.nl

Tijdens het seizoen vijf middagen per week geopend, entree volwassenen € 3,00

2 Beekdal Peizerdiep

kaart

Pad RD waar kade na houten bekisting naar rechts gaat. Na twee boomsingels pad RA door bosje.

De afgelopen jaren heeft het Peizerdiep alle ruimte gekregen. De kade is een stuk westwaarts richting polder verplaatst om het water meer ruimte te geven. Ook zorgt deze ingreep ervoor dat het gebied meer water kan bergen. Na de Schipsloot loop je over de nieuwe kade - een natuurlijke zandrug lijkt het - langs een grote lagune die met een lange landtong van het diep afgescheiden is.



FOTO: HARRY COCK

In het rustige water van de lagune loopt een zilverreiger, links en rechts speurend naar prooi. Dit is een landschap waar we de eerste keer in 2000 nog niet van hadden kunnen dromen. Laat staan dat je er een zilverreiger zou zien rondlopen en dat je dat de gewoonste zaak van de wereld zou vinden...

3 Kloostermoppen

kaart

Einde pad RA. Pad maakt enkele haakse bochten.

In het jaar 1437 verpachtten de markegenoten van Roderwolde De Kleibosch aan de Abdij van Aduard. De monniken van Aduard zagen brood in de potklei die hier letterlijk voor het opscheppen lag.

Ter plekke lieten ze er in veldovens dakpannen en kloostermoppen van maken die later per

schuit via Peizerdiep en Aduarderdiep hun weg vonden naar bouwplaatsen in Noord-Nederland. (Na de middeleeuwen schakelde de Groninger steenindustrie over van potklei op zeelei.)

Waar je De Kleibosch in loopt, ligt rechts van het pad het restant van een kanaaltje waarlangs de gebakken stenen op schuitjes naar het Peizerdiep werden geboomd. De onregelmatige ondergrond van de bos verderop is grotendeels nog het gevolg de middeleeuwse baksteenindustrie. De meeste kleiputten zijn dichtgegroeid, hier en daar is een poeltje in het bos overgebleven.



4

Potklei

kaart


Bij infopaneel Aardkundig Monument zandweg RD.

De Kleibosch bij Roderwolde dankt zijn naam aan de potklei. Deze is afgezet tijdens de zogeheten Elster-ijstijd, bijna een half miljoen jaar geleden. Bij het smelten van het landijs bezonk er een laag zeer fijne donkergrijze klei. De Kleibosch is zo'n beetje de enige plek in Drenthe waar potklei aan de oppervlakte ligt. Dat was de reden waarom het terrein in 2014 de status van provinciaal aardkundig monument gekregen heeft, het vijfde in zijn soort in Drenthe.

De aanwezigheid van potklei zorgt ervoor dat De Kleibosch een voor Drenthe uniek bos is. Het is een zogeheten Eikenhaagbeukenbos en bestaat vooral uit els, es, berk en eik met opvallende soorten als meidoorn en hondsroos



en tal van zeldzame planten als welriekende agrimonie (afbeelding). Met name in het voorjaar is de bosbodem bezaaid met bosanemoon en andere bloeiende plantjes als dalkruid, klaverzuring, lelietje-van-dalen, salomonszegel en speenkruid.



WELRIEKENDE AGRIMONIE

9

Gemeiner Odermennig.
411. *Agrimonia Eupatoria* L.


5 **Bosbeheer**

kaart

Negeer zandweg LA. Bij tweede groene schildje Het Drentse Landschap LA (ongeveer halverwege het bos). Ga via metalen vlonder smal paadje bos in. Na twee haakse bochten bij ontsluitingsweg naar weilandje LA en kort daarna RA zandweg op.

In 1962 werd De Kleibosch door Het Drentse Landschap aangekocht toen het voortbestaan van dit bijzondere stukje natuur in gevaar dreigde te komen. Bijna alle eigenaren bleken onmiddellijk bereid hun stukje Kleibosch aan Het Drentse Landschap te verkopen. Het is een van de oudste terreinen van de stichting.

De eerste jaren heeft Het Drentse Landschap de oude manier van hakhoutbeheer zoveel mogelijk gevolgd. Alle stammen die uit een stobbe groeiden, werden na verloop van tijd



gekapt op één na die de kans kreeg uit te groeien. Dit 'op enen zetten' is hier en daar nog duidelijk te zien bij dikke stobben met slechts één hoge stam. Elders liet men echter hier en daar de natuur gewoon haar gang gaan. Toen na een aantal jaren de balans werd opgemaakt, was er maar één conclusie mogelijk: het maakte nauwelijks iets uit of je als bosbeheerder veel of weinig deed in De Kleibosch. Laat de natuur het dus zelf maar doen, werd dan ook de filosofie die Het Drentse Landschap sindsdien in De Kleibosch ging hanteren. Zo'n aanpak geldt trouwens voor de meeste bosgebieden van de stichting.



FOTO: HARRY COCK



FOTO: RONALD HUIJSSEN

6

Buizerd

kaart

Zandweg maakt haakse bocht LA, weg blijven volgen.

Buizerds zijn de meest algemene roofvogels in Nederland. De buizerdpopulatie is in Nederland min of meer stabiel. In de winter zie je ze vaker - of denk je ze vaker te zien - maar dat komt vooral door een toestroom van vogels uit het noorden.

Buizerds voelen zich prima thuis in een wisselend landschap als De Kleibosch en omgeving. De vogels hebben er een prachtig bos om rustig in te broeden en weidse open gebieden om te foerageren.

Net als die andere muizenjager herken je een buizerd ook aan zijn miauwende roep. Het verenpak kan voor verwarring zorgen, want tussen individuele buizerds kunnen grote kleurverschillen bestaan. Je hebt ze van bijna wit tot compleet bruin met alle varianten daar tussenin. Zie ook de [website van de vogelbescherming](#).

- 3** U bent terug bij het punt (3) via u op de heenweg De Kleibosch in kwam. Ga hier RA. Langs kade teruglopen naar startpunt.



FOTO: BERTIL ZOER

Vakantie bij Het Drentse Landschap?

Stichting Het Drentse Landschap heeft een aantal prachtig gelegen vakantiewoningen in of vlakbij natuurgebieden. Het zijn zéér bijzondere woningen die herinneren aan het Drenthe van weleer.

Wilt u meer weten? Kijk op

www.drentslandschap.nl/vakantiewoningen

of bel tijdens kantooruren (0592) 30 41 39.

Stichting Het Drentse Landschap

Postbus 83, 9400 AB Assen

(0592) 31 35 52

info@drentslandschap.nl

www.drentslandschap.nl

Volg ons op:



Het Drentse Landschap

