

Wandelroute Mensinge en Lieveren

FOTO: GERARD DE VRIES



Tekst: Bertus Boivin/Eric van der Bilt

Het landgoedbos van Mensinge is één van de mooiste bossen van Drenthe. Een echt 'dikke bomen'bos met oude eiken en beuken, hulststruiken, prachtige bosweitjes en de lange rechte, kruisende lanen van een sterrenbos. De wandeling brengt u naar het Lieversche Diep dat destijds op miraculeuze wijze wist te ontsnappen aan de graafmachines die het diepje maar al te graag net zo keurig recht wilden maken als het Groote Diep vóór het Lieversche Diep en het Peizerdiep erna. Welkom in een schitterend stukje Noord-Drenthe.

Informatie over de wandelroute

Lengte route 8 km

Startpunt parkeerplaats in Roden aan de Mensingheweg tussen de kerk en Mensinge.

[Routebeschrijving via Google](#)

Gps-coördinaten

53° 08' 07.7" N 6° 26' 07.1" E

Openbaar vervoer

Buslijn Assen-Groningen (via Roden), halte Raadhuisstraat in Roden. Zie www.9292ov.nl of bel (0900) 9292.


Begaanbaarheid

De paden zijn goed te belopen in alle jaargetijden.

Afkortingen

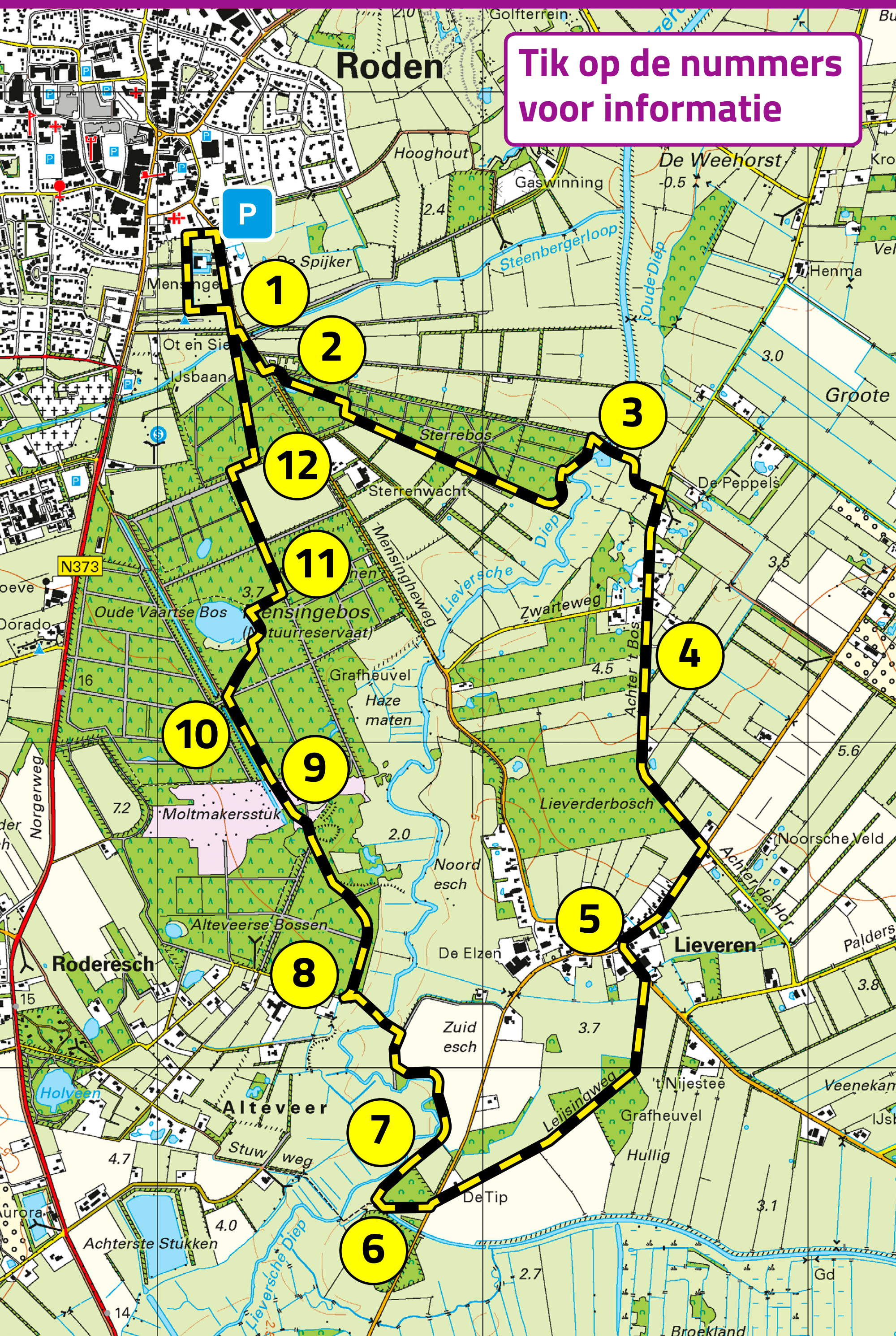
LA linksaf, RA rechtsaf, RD rechtdoor

Deze pdf werkt het beste in Acrobat Reader of ibooks. Wilt u de pdf printen kies dan in Acrobat > meerdere > 4 pagina's per vel.



Audiotour (5 min)

Route Mensinge en Lieveren



Tik op de nummers voor informatie

1

Mensinge

kaart

Loop na de parkeerplaats rechtsaf langs de gracht. Het pad maakt bij Mensinge een haakse bocht. Op het einde van het pad linksaf. Bij de doorgaande weg rechtsaf en het fietspad een eindje volgen.

U begint de wandeling langs de slotgracht van misschien wel de beste bewaarde en meest authentieke Drentse havezate. Aan het eind van de veertiende eeuw was er voor het eerst in de oorkonden sprake van het Mensinge-goet. Daarna in 1485 kwamen huis en landgoed in handen van de machtige Groninger familie Van Ewsum die tot het begin van de achttiende eeuw op Mensinge bleven wonen. In 1727 was



het huis eigendom van Ida Elisabeth Ripperda en zij was het die Mensinge zijn huidige vorm gaf. In 1818 werd de familie Kymmell eigenaar van Mensinge. Ze bleven er tot 1985 wonen. Tegenwoordig is de havezate eigendom van de Gemeente Noordenveld.

Niet alleen aan de buitenkant, maar ook van binnen is Mensinge een achttiende-eeuwse woning gebleven. Binnen ervaart u hoe de Drentse landadel gewoond en geleefd heeft. De havezate heeft een aantal prachtige stijkkamers waar u teruggaat naar de tijd van de jonkers en juffers die Mensinge bewoonden. Kijk voor meer informatie op www.mensinge.nl.



2 Mensingebos


kaart

Deze doorgaande weg oversteken ter hoogte van een picknickplaat aan de overzijde. Het lange, rechte bospad nemen. Vervolgens eerste pad rechtsaf en dan eerste pad linksaf. Het bospad volgen tot het einde. Pad maakt haakse bocht naar links. U kunt het paadje vlak langs de beek nemen.

Ten noorden van de weg van Roden naar Lieveren staat het oudste. deel van het Mensingebos. Toen hier bij een zware storm in 1972 enkele enorme eiken omwaaiden, bleek één van die reuzen maar liefst 265 jaarringen te tellen, ofwel een boom uit 1707! Dat was de tijd dat Van Ewsums een deel van het landgoed lieten bebossen. Houtverkoop was één van de belangrijkste bronnen van inkomsten van de Drentse adel.



De eiken en beuken hebben gezelschap gekregen van vele andere soorten bomen en struiken die dit bos tot één van de meest rijke bossen van Drenthe maken. De waarde van dit gebied was in de jaren zestig de belangrijkste reden om het Lieversche Diep te sparen.




3 Lieversche Diep

kaart

Pad volgen over de brug bij naar de overkant van het Lieversche Diep. Het pad uitlopen tot een asfaltweg. Op de asfaltweg rechtsaf.

De stuwten met de oude vistrap zijn onder-tussen omgevormd tot een stelsel van keienpassages. De oude vistrap die hier lag werkte alleen voor grote vissoorten. Nu is de beek opnieuw optrekbaar voor alle beek-bewonende vissen waaronder ook de kleintjes

als biermpje en grondel. Ook wordt de beek nu goed gebruikt door de Winde (afbeelding), die zich hier nu ook voortplant. De laatste jaren is veel geïnvesteerd om te zorgen dat vissen van en naar de zee kunnen zwemmen. Uit onderzoek blijkt dat dat ondertussen sterk verbeterd is.



4 **Achter 't Bos**

kaart

In de bocht het klinkerweggetje rechtdoor nemen (Achter 't Bos). Dit klinkerweggetje wordt een zandweg. Op het einde van de zandweg rechtsaf.

5 **Lieveren**


kaart

Op de kruising in het dorp Lieveren linksaf in richting Bunne (Nijlanderweg). Vóór het bord 'einde Lieveren' rechtsaf op een zandweg (De Drift).

6 **De Drift**

kaart

Op het einde van De Drift linksaf. Neem daarna het fietspad aan uw rechterhand en neem na het bos het pad rechtsaf langs het bos.



7

Houten hek

kaart

Ga bij het houten hek rechtdoor het veld over en ga na het volgende houten hek linksaf. Volg het pad langs de beek. Ga linksaf de houten brug over en loop richting het bos.

Een opvallende plant die het goed doet in het natte beekdal van het Lieversche Diep is de Adderwortel (*Persicaria bistorta*).

Dankzij zijn grote roze bloemaren is hij in de zomer niet gemakkelijk over het hoofd te zien. Zoals de naam al doet vermoeden, lijken de zwarte kronkelende wortels een beetje op een slang. Het verdwijnen van de natte graslanden langs de beken is net als voor zoveel andere planten ook voor de adderwortel bijna fataal geworden. Het Lieversche Diep is in Drenthe de plek waar je hem nog het meeste ziet. Verder zult u hem nauwelijks in de vrije natuur tegenkomen.



8

Heide, veen en stroet

kaart

Bij het bos schuin rechts het klaphek door en het bospad volgen.

Het zuidelijk deel van het landgoed heeft een duidelijk ander karakter dan het oude loofbos ten noorden van de weg Roden-Lieveren. Een deel is nog steeds heideveld, een ander deel is dankzij spontane opslag in de loop van de tijd dichtgegroeid. De rest is in het begin van de twintigste eeuw door de familie Kymmell bebost met naaldhout. Het was de tijd dat in Drenthe de Staatsbossen werden aangelegd.




9 Moltmakersstuk

kaart

Op het veld via een vlonderpad naar een schelpenpad. Pad volgen over het veld.

Het grootste stuk heide dat van west naar oost dwars door het Mensingebos loopt, heet het Moltmakersstuk. Hier lag een natuurlijke laagte, een stroet die richting Lieversche Diep afwaterde. Tijdens de wandeling ziet u bij het vlonderpad dat het veenmos in het water het prima doet. Er ontwikkelt zich hier zelfs een nieuw hoogveentje.



10 Restant van de Oude Vaart

Het pad langs een vaartje volgen. Bij een dam in het vaartje rechtsaf en vervolgens diagonaal het bos in via een kronkelpad.

Links van het pad ziet u wat er van de Oude Vaart over is. Halverwege de negentiende eeuw moest dit het begin worden van een waterweg die Assen met Groningen zou verbinden. In 1845 werd aan de gebroeders Balkema uit Delfzijl concessie verleend om een kanaal te graven vanaf de Drentsche Hoofdvaart via de Norgervaart door de gemeenten Norg en Roden naar het Leekstermeer. De Balkema's begonnen vol goede moed. In 1848 moesten ze hun plan opgeven, omdat het geld op was...

11 Vennetje

kaart

Langs het ven bij een bank rechtsaf. Op het einde van dit pad linksaf en aan het einde van de akker rechtsaf.

12 Richting Mensinge

kaart

Het eerste pad linksaf ingaan. Dit pad volgen tot een doorgaande weg. Het fietspad volgen tot het startpunt.

Vakantie bij Het Drentse Landschap?

Stichting Het Drentse Landschap heeft een aantal prachtig gelegen vakantiewoningen in of vlakbij natuurgebieden. Het zijn zéér bijzondere woningen die herinneren aan het Drenthe van weleer.

Wilt u meer weten? Kijk op

www.drentslandschap.nl/vakantiewoningen

of bel tijdens kantooruren (0592) 30 41 39.

Stichting Het Drentse Landschap

Postbus 83, 9400 AB Assen

(0592) 31 35 52

info@drentslandschap.nl

www.drentslandschap.nl

Volg ons op:



Het Drentse Landschap

