

Wandelroute Vledder-Vledderhof

Tekst: Bertus Boivin / Melle Buruma
Foto: Gerard de Vries

Tussen de Vledderesch en de bossen van Boschoord ligt het Landgoed Vledderhof. Het is één van de mooiste voorbeelden van een ontginningslandgoed, zoals ze in Drenthe aan het eind van de 19de eeuw op allerlei plaatsen vorm kregen. Het Drentse Landschap probeert het typische landgoedkarakter zoveel mogelijk te versterken. De bossen op het landgoed ontwikkelden zich in 25 jaar tijd van eentonige sparrenpercelen naar een natuurlijk gemengd bos waar ingrijpen door de mens steeds minder noodzakelijk zal blijken.

Informatie over de wandelroute

Lengte route 8,5 km

Startpunt parkeerplaats aan het Kerkepad achter de kerk in Vledder. [Routebeschrijving](#)

Gps-coördinaten startpunt

52° 51' 31.0" N 6° 12' 26.9" E

Openbaar Vervoer

Buslijn Beilen-Steenwijk, halte Dorpsstraat Vledder. (zie www.9292ov.nl of bel (0900) 9292)

Begaanbaarheid


De paden zijn goed te belopen.

Honden zijn aangelijnd toegestaan.

Afkortingen

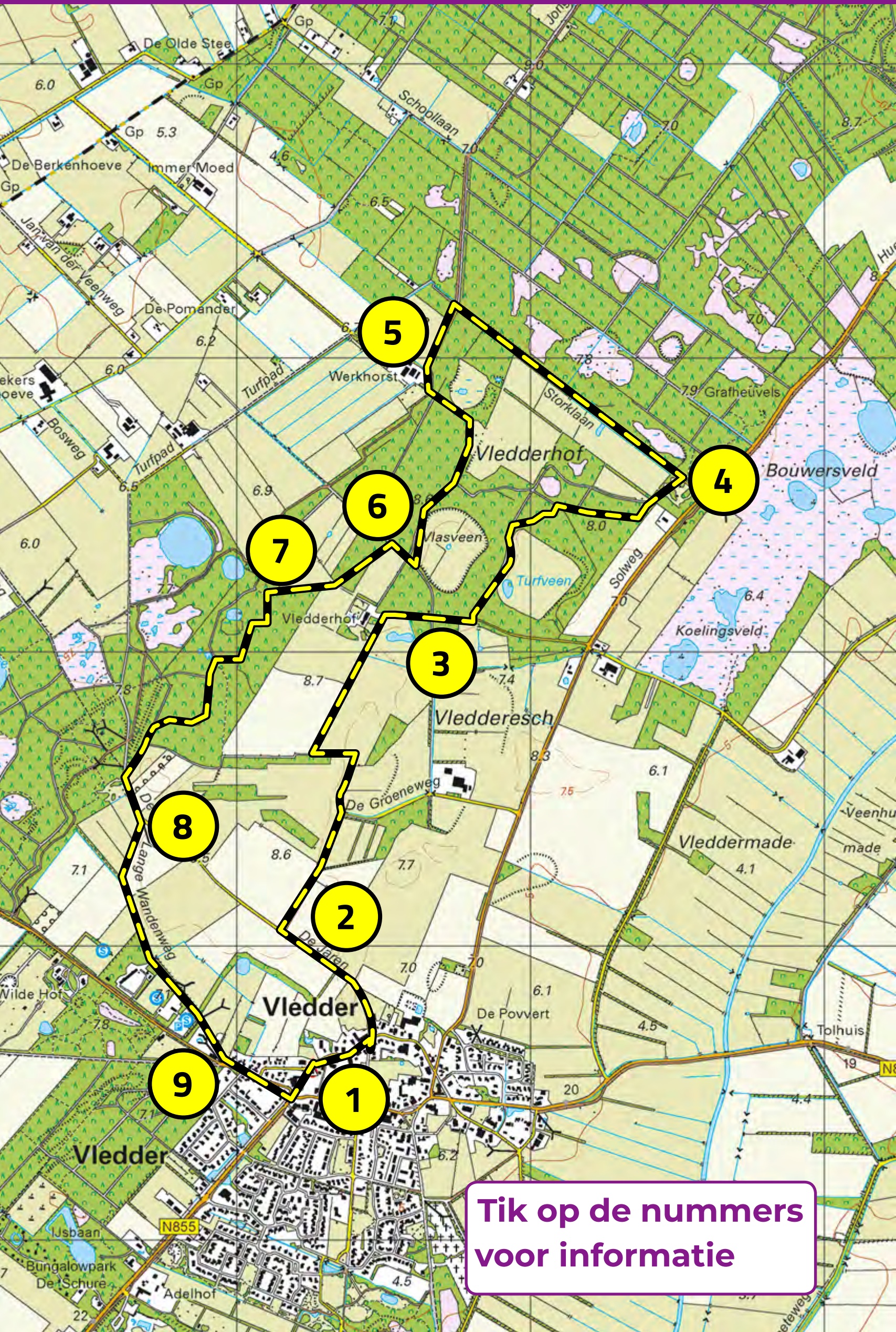
LA linksaf, RA rechtsaf, RD rechtdoor

Deze pdf werkt het beste in Acrobat Reader of ibooks. Wilt u de pdf printen kies dan in Acrobat > meerdere > 4 pagina's per vel.



Audiotour (8 min)

Route Vledderhof



Tik op de nummers
voor informatie

Routebeschrijving Vledderhof

1 Start bij de kerk

kaart

Vanaf parkeerplaats RA. Einde Kerkepad RA, De Hoek. Eerste weg LA, De Jaren.

De route begint bij de vijftiende-eeuwse dorpskerk van Vledder met zijn karakteristieke toren die waarschijnlijk nog een eeuw ouder is. Eerst loopt u een stukje door het oudste gedeelte van het dorp Vledder en vervolgens over de fraaie Vledderesch die al in de vroege middeleeuwen moet zijn aangelegd.



2

Ziekte der essen

kaart

Op driesprong verharde weg RA. In haakse bocht zandpad RD. Pad maakt haakse bocht. Na 150 m graspad RA langs bordje 'Opengesteld particulier eigendom'.

Als u vanaf de weg De Jaren de Groeneweg op gaat, ziet u links een aantal bospercelen op de es. Net als in veel andere Drentse dorpen hadden ook de Vledder boeren aan het eind van de negentiende eeuw last van de 'ziekte der essen' die na achteraf bleek met name het gevolg was van verzuring van de grond door het gebruik van heideplaggen bij de bemesting. Om toch nog wat opbrengst van het land te krijgen plantten enkele boeren een deel van hun akkers in met bomen, vooral eiken. Eikenbast leverde toen geld op omdat



dit gebruikt werd in de leerlooierij. Later zou door de komst van de kunstmest snel een eind komen aan de problemen met de bemesting. Dichterbij gekomen blijkt het huis Vledderhof een grote herenboerderij te zijn met een fraai witgepleisterd voorhuis. Stephanus Jacobus van Royen legde het landgoed begin de negentiende eeuw aan op het veld ten noorden van de Vledderesch. In 1834 bouwde hij op deze plek het eerste huis dat hij Schoonoord noemde.

Van Royen was een belangrijk man in Vledder en omstreken. In de Franse tijd werd hij voor zijn anti-Oranje opstelling beloond met de baan van burgemeester van Vledder. Hij toonde zich vervolgens politiek behendig genoeg om ook na het vertrek van de Fransen die functie behouden. Hij toonde zich een enthousiast voorstander van de komst van de Maatschappij van Weldadigheid naar Frederiksoord, niet in de laatste plaats omdat hij flink kon verdienen aan de verkoop van grond.




Het huidige huis bouwden de nazaten van Van Royen in 1875 en de familie bleef er tot 1913 wonen. In 1932 gaf de nieuwe eigenaar jonkheer Van Vredenburg huis en landgoed de naam Vledderhof. Toen Het Drentse Landschap in 1974 eigenaar van het landgoed werd, bleef het huis in particuliere handen. U kunt het huis dan ook alleen bekijken vanaf het pad waar de route langs voert.

3 Rododendrons

kaart

Vorbij het huis Vledderhof RA oprijlaan met rododendrons. Op viersprong RD. Bij paaltje met paarse kop LA. Paaltjesroute volgen tot parkeerplaats. Laatste stuk is pad verhard.

Toen de familie Van Vredenburg met Het Drentse Landschap in gesprek raakte om het landgoed te verkopen, lag het er troosteloos



bij. De ongekend zware stormen van 1972 en 1973 hadden er flink huisgehouden. Honderden bomen - vooral naaldbomen - waren gesneuveld. Net al op veel plaatsen elders in Drenthe hadden met name de productiebossen erg onder de stormen geleden. Jonkheer Van Vredenburg bleek bereid het landgoed aan Het Drentse Landschap te verkopen in de hoop dat de stichting het beheer van het landgoed weer op poten zou weten te zetten. Opvallende bepaling in de koopovereenkomst was dat Het Drentse Landschap de oprijlaan met rododendrons in stand moest houden. Stel je voor dat die natuurjongens die verdwaalde 'tuinplanten' uit het bos zou weghalen... Langs de oprijlaan ziet u dat de rodo's het op de Vledderhof heel goed zijn blijven doen en dat ze zich inmiddels flink in het bos hebben uitgezaaid.




4 Storklaan

kaart

Parkeerplaats oversteken naar toegangsweg, daar LA rechte laan. Einde Storklaan haakse bocht LA.

Vanaf de parkeerplaats loopt u ongeveer één kilometer over de Storklaan die eerst omgeven is door een dubbele rij eiken, verderop door twee rijen beuken. De laan is typerend van de landgoedstructuur die je nog overal op de terreinen van de Maatschappij van Weldadigheid ziet: lanen met loofbomen langs plantvakken met naaldhout. De Storklaan vormt de grens tussen de Maatschappij en Het Drentse Landschap. Het graslandperceel links langs de laan pacht Het Drentse Landschap van de Maatschappij.



5 Gevarieerde bossen

kaart

Vóór boerderij fietspad LA. Vervolgens meteen zandweg LA het bos in. Zandweg RD volgen, links ligt verhard voetpad. Ook op driesprong bosweg RD blijven volgen (verhard voetpad gaat hier LA). Einde bosweg op kruising bij weiland RA.

De stormen begin jaren zeventig deden eigenlijk precies wat Het Drentse Landschap later zelf is gaan doen om de monocultuur van de ontginningslandgoederen om te vormen tot gevarieerde bossen. Eerst moet je flink kappen waardoor de zon de bosbodem kan bereiken en allerlei planten weer de kans krijgen om zich te ontwikkelen.




Het kappen van een deel van de exoten in de plantvakken zorgt ervoor dat boomsoorten als berk en eik weer een kans krijgen en dat de bossen op de Vledderhof zich ontwikkelen tot een gevarieerd bos dat tegen een stootje kan. Uiteraard blijven er wel naaldbomen op de Vledderhof staan. Ze horen duidelijk op zo'n ontginningslandgoed thuis.

6 Verdwenen stal

kaart

Einde weiland bospad LA langs afsluitboom. Pad naar links richting Vledderhof negeren.

Tot begin deze eeuw was in de Vledderhof een groot melkveehouderijbedrijf gevestigd. Na de komst van Het Drentse Landschap werd de functie van de Vledderhof als boerenbedrijf afgebouwd. Het is bijna niet meer voor te stellen dat op het weiland waar u hier langs komt, nog niet zo lang geleden een enorme ligboxenstal heeft gestaan...





7 Voorjaarbloeiers

kaart

**Pad volgen tot splitsing, daar LA.
Kronkelend bospad RD volgen, paden
naar rechts negeren. Einde bospad RD
langs weiland.**

In het voorjaar zult u op verschillende plaatsen op de Vledderhof onder andere dalkruid, bosanemoon en lelietje-vandalen zien bloeien. Zodra de voorjaarszon de bosbodem bereikt, komen deze voorjaarsbloeiertjes onmiddellijk tevoorschijn. Als de bomen in het blad zitten en de bodem permanent in de schaduw komt, hebben zij hun levenscyclus al rond. Tegen de zomer is er van de plantjes niets terug te vinden.



8

Werkkamp Vledder

kaart

**Op verharde weg LA. Na 100 m bij
paddenstoel RA zandweg met
naastliggend fietspad. Weg tot eind
blijven volgen.**

Als u op de zandweg in het bos het paadje aan uw rechterhand neemt, komt u bij de overgebleven barakken van Werkkamp Vledder. Kort voor de oorlog is het gebouwd in het kader van de werkverschaffing. Later hebben de Duitsers er tussen januari en oktober 1941 zo'n 180 Joodse mannen ondergebracht voordat de groep naar Westerbork werd afgevoerd.

Na de oorlog werden in de barakken van Werkkamp Vledder dienstweigeraars gehuisvest die met werken in de bossen het

vervangende dienstplicht vervulden.

De foto stamt uit die tijd. De barakken zijn nu in gebruik bij de sportverenigingen van Vledder.


9 Einde van de route

kaart

Einde weg bij doorgaande weg LA.
Deze weg brengt u terug naar het dorp.
Op pleintje links aanhouden naar
startpunt achter de kerk.

Ontdek Drenthe met de Knapzakroutes!

Maak kennis met ruim 60 wandelingen door het onbekende Drenthe. De Knapzakroutes zijn zorgvuldig samengesteld met oog voor natuur en cultuur. Voor informatie en bestellen kunt u terecht in onze [webwinkel](#).



Vakantie bij Het Drentse Landschap?

Stichting Het Drentse Landschap heeft een aantal prachtig gelegen vakantiewoningen in of vlakbij natuurgebieden. Het zijn zéér bijzondere woningen die herinneren aan het Drenthe van weleer.

Wilt u meer weten? Kijk op

www.drentslandschap.nl/vakantiewoningen

of bel tijdens kantooruren (0592) 30 41 39.

Stichting Het Drentse Landschap

Postbus 83, 9400 AB Assen

(0592) 31 35 52

info@drentslandschap.nl

www.drentslandschap.nl

Volg ons op:



Het Drentse Landschap

