

De weidse stilte van het Doldersummerveld



FOTO: HET DRENTSE LANDSCHAP

Het Drentse Landschap

WANDELROUTE 7 KM

De stilte op het Doldersummerveld is bijna tastbaar. Overal om je heen ademt het weidse landschap rust en stilte. In geen velden of wegen is bebouwing te zien. Even afgezien van het sprietje van de televisietoren van Smilde die in de verte boven de bomen uitprijkt. Het Doldersummerveld ligt op de westflank van het beekdal van de Vledder Aa, op de oostelijke flank ligt het Wapserveld van Natuurmonumenten. Samen zijn de twee heidegebieden zo'n 1000 hectare groot. Het beekdal ligt tussen de bossen van Boschoord en Dennenheuvel. Wat het gebied vooral uniek maakt, is dat vrijwel nergens elders in Drenthe de hele bovenloop van een beek in natuurgebieden ligt; dat geldt zelfs voor het brongebied in het Aekingerbroek.

Informatie over de wandelroute

Startpunt

Parkeerplaats Schaapskooi Huenderhoeve,
Huenderweg 1, 8386 XB Doldersum

[Routebeschrijving via Google](#)

Lengte route 7 km

GPS startpunt

52°53'40.0"N 6°15'39.0"E

Begaanbaarheid paden

Goed begaanbaar in alle jaargetijden

Honden

Niet toegestaan op het Doldersummerveld

Afkortingen

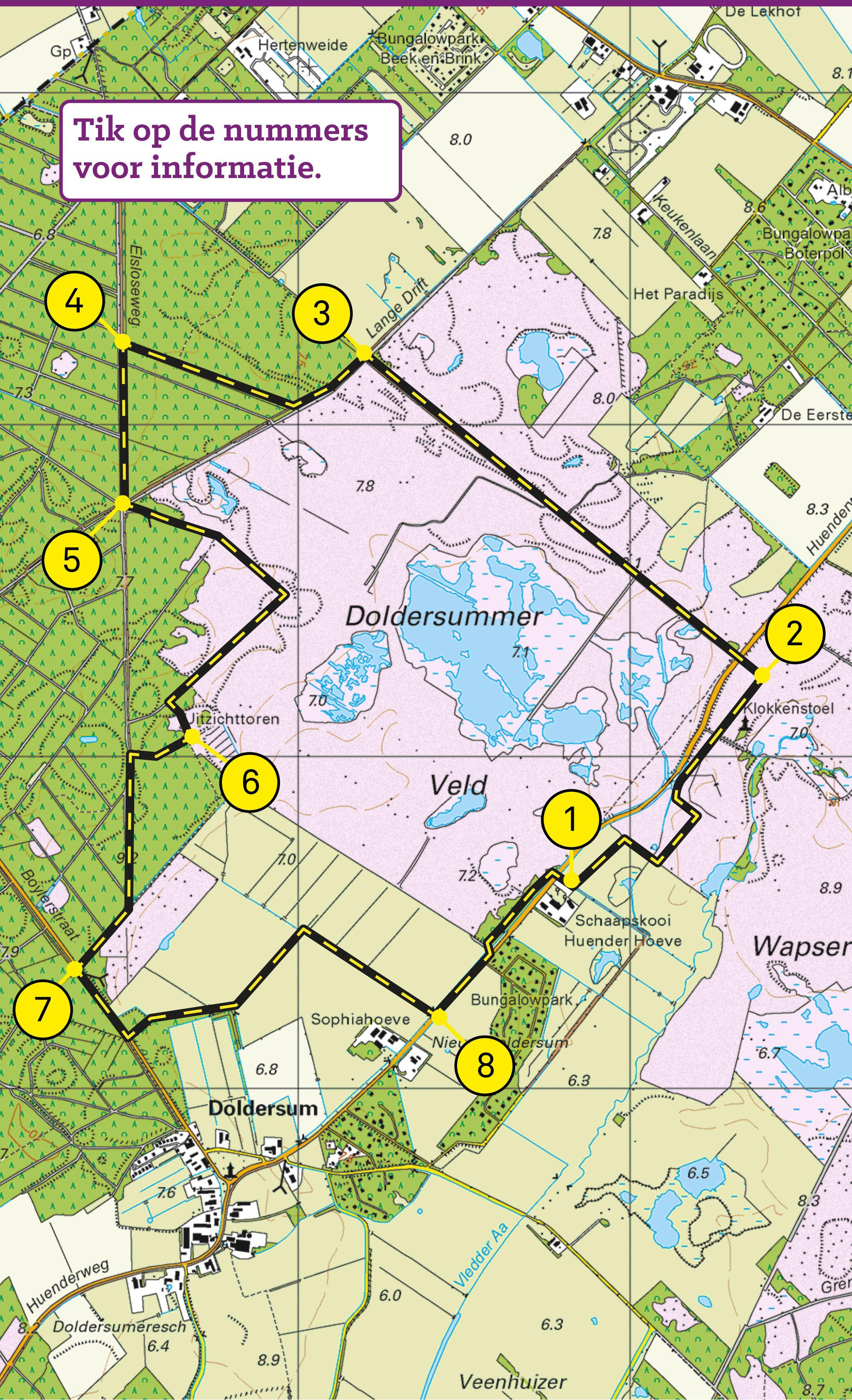
LA linksaf, RA rechtsaf, RD rechtdoor

Over deze route is een artikel verschenen in
Kwartaalblad 108 van Het Drentse Landschap
(december 2020).

-
- Deze pdf werkt het beste in Acrobat Reader of iBooks.
 - Printen: maak gebruik van de mogelijkheden van uw eigen printer. [Zie tips.](#)

🚶 Doldersummerveld

Tik op de nummers voor informatie.



De weidse stilte van het Doldersummerveld

Het bijna 500 hectare grote Doldersummerveld maakt deel uit van het Nationaal Park Drents-Friese Wold dat als Natura 2000-gebied tot de Nederlandse topnatuurgebieden hoort. Bij een grote brand in mei 1980 ging een deel van het bos op de hogere delen van het veld in vlammen op. Mede daardoor begon het Doldersummerveld steeds meer op de Drentse heidevelden van vroeger te lijken met een afwisseling van droge, vochtige en natte gedeeltes; hier en daar liggen ruigtes, veentjes en stuifzand.

Het Drentse Landschap is het veld inmiddels al minstens veertig jaar heel consequent aan het beheren. De schapen van de schaapskudde en groepjes Schotse hooglanders en



Limousins zijn het hele jaar door bezig om de vergrassing van de heide tegen te gaan en de opslag weg te halen. Daarna zijn er in de loop van de tijd tientallen hectares geplagd en grote stukken heide gemaaid om de heidestruiken nieuw leven in te blazen.

1 Oorlogsmonument

kaart

- Vanaf parkeerplaats via klaphek het veld op. Pad gaat met vijf haakse bochten veld over. Palen met paarse koppen wijzen je de weg.
- *Je kruist een pad dat van de doorgaande weg naar het oorlogsmonument loopt. Daar heb je (een beetje) uitzicht op de Vledder Aa.*

Rechts van het pad ligt met een hek rondom een oorlogsmonument op de plaats waar de Duitsers in september 1944 zes Nederlandse jongens fusilleerden. In de nacht van



7 september 1944 wisten 21 jongemannen uit het kamp van de Nederlandse Arbeidsdienst in Vledder te ontsnappen. Het verzet bracht ze naar enkele ondergrondse schuilplaatsen. Een daarvan lag hier op het Doldersummerveld. De volgende dag vonden de Duitsers het hol. Gerardus Marinus van Corstanje, Jan van Dijk, Pieter Groenhuis, Wilhelmus Kloonen, David Oomens en Christiaan van Tongeren werden ter plekke doodgeschoten. Alle zes waren ze nog maar achttien jaar oud. Elk jaar op 4 mei wordt de grote klok geluid en worden er kransen bij het monument gelegd.

(Zie www.monumentdoldersum.nl.)

Op het heuveltje naast de toegang tot het monument kun je richting Vledder Aa kijken. Je kunt er niet dichterbij komen vanwege het raster.

2 Het veld in brand

kaart

- Steek doorgaande weg over naar fietspad met naastliggende zandweg.

De afgelopen veertig jaar is het Doldersummerveld twee keer door een grote brand getroffen. De brand van mei 1980 woedde aan de westkant van het veld, waar je na punt 5 langs komt. In augustus 2018 stond het Doldersummerveld opnieuw in brand. Daarvan kun je aan het eind van het fietspad aan je rechterhand nog duidelijk de sporen



FOTO: HANS DEKKER

zien. In het veld staan enkele solitaire grove dennen die de brand niet overleefd hebben. Op de bodem is nauwelijks nog iets van de brand te zien, hooguit dat de graspollen een eindje terug langs het fietspad iets hoger zijn dan hier. Bij de brand in 2018 kwam het vuur angstig dicht bij de bosrand bij punt 3.

3 Maatschappij van Weldadigheid

kaart

- **Einde veld LA fietspad met naastliggende zandweg op. Na 250 m bospad RA.**

De lange laan tussen het veld en het bos is genoemd naar C.J.M. Jongkindt Coninck. Hij werd in 1859 directeur van de Maatschappij van Weldadigheid. Later zou hij de eerste directeur van de Rijkslandbouwschool in Wageningen worden. Onder leiding van Jongkindt Coninck was de Maatschappij vanuit Frederiksoord druk bezig grote delen van

Zuidwest-Drenthe te ontginnen. Ook het Doldersummerveld werd indertijd daarom aangekocht met de bedoeling om het te ontginnen. Op de slechtere grond liet Jongkindt Coninck productiebossen aanleggen. Door de jaren heen werd de bosbouw een steeds belangrijker bron van inkomsten voor de Maatschappij. Het bos aan weerszijden van het bospad is sinds de aankoop van het Doldersummerveld eigendom van Het Drentse Landschap. De percelen werden deels al een eeuw geleden aangelegd op de hogere delen van de heide. Het heeft zich kunnen ontwikkelen tot een gevarieerd bos waarin naast naaldbomen ook veel eiken, berken en elzen staan. Door het naaldhout regelmatig te dunnen kregen de loofbomen, die zich op de Drentse bodem van nature thuis voelen, voldoende licht en ruimte om zich te ontwikkelen ten koste van de aangeplante soorten. Aan een bos als dit hoef je als bosbeheerder nauwelijks meer iets te doen.




4 **Elsloseweg**

- Einde bospad LA fietspad met naastliggende zandweg op.

Je loopt tussen de terreinen van Het Drentse Landschap (links van de weg) en de Maatschappij van Weldadigheid (rechts) door. Wellicht herken je aan de verschillen in het bos nog dat de Maatschappij het accent langere tijd op de bosbouw gelegd heeft. Tegenwoordig is de Maatschappij van Weldadigheid ook een organisatie die natuurontwikkeling hoog in het vaandel heeft.

De weg waar je langs loopt, heet de Elsloseweg. Het is de oude route van Doldersum naar het Stellingwerper dorp Elsloo. Verderop heet hij de Reeweg. De naam wijst erop dat de weg ooit gebruikt moet zijn om overledenen naar het kerkhof in Elsloo te dragen (ree = lijk).



5 Hoog en laag

kaart

- Neem op zessprong paadje schuin LA het veld op (rechts van infopaneel Het Drentse Landschap).
- Op hoge zandkop paadje RA blijven volgen. *Rechtdoor ligt het afgesloten deel van het Doldersummerveld.*
- In bosrand paadje LA. Pad brengt je naar kijktoren.



Het grootste gedeelte van het Doldersummerveld is afgesloten voor het publiek om de dieren rust te geven en de vegetatie te sparen. Vanaf dit pad krijg je een goed indruk van dat deel van het terrein.


Het zal je meteen opvallen dat het Doldersummerveld geen vlak terrein is, maar dat zandruggen en laagtes elkaar afwisselen. Door flink wat hectares naaldbos te verwijderen op de hogere gedeelten ontstond een heideveld met droge, vochtige en natte gedeelten en all

bijzondere overgangen ertussen. Door de sloten te dempen heeft het Drentse Landschap ervoor gezorgd dat het op het Doldersummerveld steeds natter kon worden. Dankzij deze stabiele waterhuishouding heeft het zich ontwikkeld tot een van de meest complete en soortenrijkste natte heidevelden van Drenthe.

6 Kijktoren

kaart

- Bij kijktoren pad RA het bos weer in.
- Einde pad LA fietspad met naastliggende zandweg op.



Tijdens een excursie naar het Poolse Nationale Park Biebrza in de jaren negentig zagen de mensen van Het Drentse Landschap een kijktoren die door zijn eenvoud en natuurlijke materiaalgebruik 'opvallend onopvallend' was. Ze maakten foto's, ze namen de maten zo goed mogelijk op en ze vonden sponsors om de kijktoren van Biebrza te laten nabouwen aan de rand van het Doldersummerveld. Hoewel grote delen van het veld niet betreden mogen worden, heb je vanaf de kijktoren toch een fantastische mogelijkheid om het veld te verkennen. Er zijn maar weinig plekken in Nederland waar je zo ongestoord zo ver kunt kijken zonder ergens bebouwing te zien.

7 **Sophiahoeve**

- **Doorgaande weg oversteken en op fietspad LA.**
- **Na einde veld aan je linkerhand weg oversteken naar bospaadje. Pad maakt drie haakse bochten.**

Na het bosje loopt het pad over de scheiding tussen het boerenland (rechts) en de natuur (links). Nog niet zo lang geleden was de grond aan de linkerkant ook nog in agrarische gebruik, maar inmiddels heeft Het Drentse Landschap deze grond bij het Doldersummerveld te getrokken. De sloten verdwenen of



FOTO: HANS DEKKER

werden verontdiept om het water in het gebied te houden. Na de haakse bocht ligt rechts van het pad aan de Huenderweg de Sophiahoeve. In de jaren tachtig maakte Het Drentse Landschap er een beheerboerderij van. De bedrijfsvoering is zo goed mogelijk afgestemd op het natuurbeheer. Op het land wordt nagenoeg alleen ‘ouderwetse’ mest van de eigen dieren gebruikt. Het graan dat wordt verbouwd, wordt net als het gras en het hooi voor een groot deel ’s winters opgevoerd aan het vee. Net zoals dat vroeger gebeurde op het oude Drentse boerenbedrijf. Zo heeft de Sophiahoeve al meer dan dertig jaar kringlooplandbouw en dat is lang voordat iemand het woord uitgevonden had...




FOTO: HET DRENTSE LANDSCHAP

8 Terug naar Startpunt

- **Neem vóór doorgaande weg pad langs sloot LA.**
- **Paadje brengt je door een bosje langs het raster terug naar het startpunt.**



Het Drentse Landschap



Logeren in de natuur

Het Drentse Landschap heeft prachtige vakantieaccommodaties beschikbaar voor liefhebbers van rust en ruimte. Een paar dagen er even helemaal tussenuit! Je verblijft midden in de natuur in een huis dat van alle gemakken voorzien is...

Je kunt de accommodaties van Het Drentse Landschap rechtstreeks boeken via www.buitenlevenvakanties.nl.

Stichting Het Drentse Landschap

Bel tijdens kantooruren (0592) 313 552

www.drentslandschap.nl

Volg ons op:



Route en teksten: Bertus Boivin en Melle Buruma

Coördinatie: Hanna Schipper

Topografie: BRT Achtergrondkaart © Kadaster/
OpenStreetMap (CC BY 4.0)

Vormgeving: Smartmobiletour.nl