

Een rondje rond Assen



FOTO: KARLA LEEFTINK

Het Drentse Landschap

FIETSROUTE 38 KM

Om een rondje langs de stadsrand van Assen te fietsen kunt u het beste een middag of een ochtend uittrekken, want de route is bijna veertig kilometer lang. Onderweg zal het u opvallen hoe verschillend de landschappen rond de stad zijn. Zo komt de route door een ontginningslandschap in de oude veengebieden aan de westkant en noordkant van de stad, langs hoge akkers, door besloten beekdalen, over een heideveld met jeneverbess, langs kletsnatte groenlanden en door het oude Asserbos. En steeds als u onderweg naar rechts kijkt, ziet u Assen vlakbij.

Startpunt

Startpunt Duurzaamheidscentrum Assen,
Bosrand 2, 9401 SL Assen.

[Routebeschrijving](#).

Lengte route 38 km

GPS-startpunt

52°59'09.8" N 6°32'50.3"E

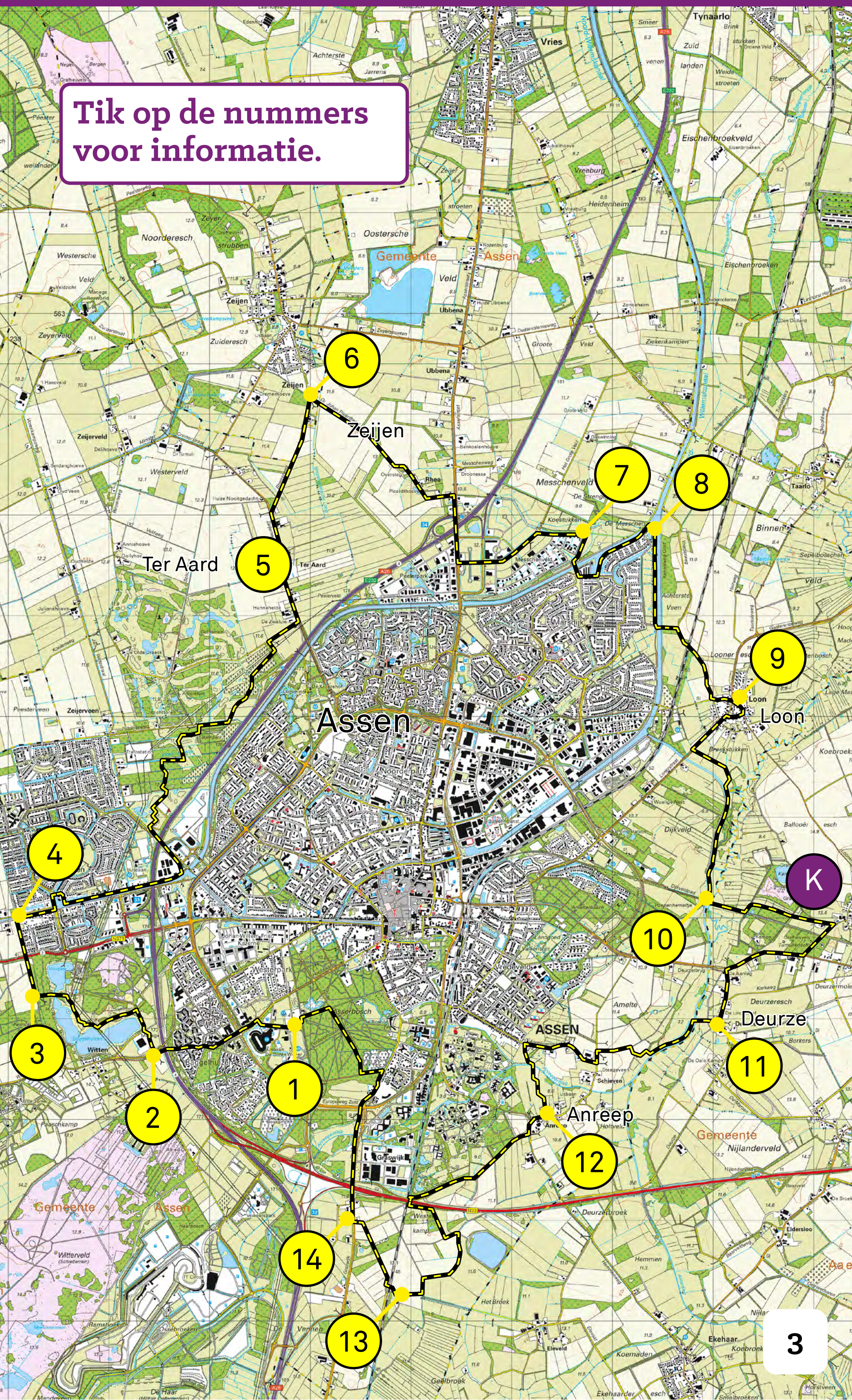
Afkortingen

LA linksaf, RA rechtsaf, RD rechtdoor.

-
- Deze pdf werkt het beste in Acrobat Reader of iBooks.
 - Printen: maak gebruik van de mogelijkheden van uw eigen printer. [Zie tips](#).

Een rondje rond Assen

Tik op de nummers voor informatie.



Duurzaamheidscentrum Assen, aan de rand van het Asserbos

Deze fietsroute begint en eindigt bij het Duurzaamheidscentrum Assen: een prima plek om wat te drinken en te eten en om na afloop even op adem te komen... En om je te informeren over duurzaamheid, natuur en landschap.

Het Duurzaamheidscentrum doet zijn naam alle eer aan. De gemeente Assen liet het bouwen van natuurlijke materialen. In het opvallende gebouw zitten allerlei duurzame technieken, zoals een verwarming gestookt



met houtsnippers, zonnepanelen en warmte-koude opslag. Als bezoeker kun je er inspiratie opdoen voor duurzame toepassingen. Regelmatig zijn in het Duurzaamheidscentrum activiteiten voor jong en oud. Zie website. In het centrum werken gemeente Assen en Stichting Het Drentse Landschap nauw samen.

1 Startpunt

kaart

- Vanaf startpunt over parkeerplaats en langs de Bonte Wever terugfietsen richting Provinciehuis. Doorgaande weg oversteken en fietspad LA.
 - Na tunneltje fietspad steeds RD blijven volgen, bij bord De Wouden links aanhouden.
-

2 De Wouden

kaart

- Na tunnel fietspad RA. Einde fietspad RA. Na 100 meter LA langs hek en daarna op smal fietspad RA.
- Het water steeds aan linkerkant houden. Einde paadje RA en direct LA.

Na 2 ligt aan het begin van de route Recreatiegebied Baggelhuizen. De naam herinnert aan het 'baggelen' ofwel het steken van turf. U komt langs het Pelinckbosch, een verwilderd productiebos uit het eind van de 19e eeuw.

3 **Baggelhuizen**

kaart


- Einde verhard fietspad LA, later fietspad volgen.
 - Op driesprong RA. Straat oversteken.
-

4 **Hoofdvaart**

kaart

- Einde fietspad bij vaart RA. Brug LA, over kanaal en RD. Eerste pad RA, Punter. Einde RA, Praam.
- Vóór vaart LA. Bij brug LA. Direct na rotonde RA en daarna twee keer LA langs water.
- Eerste asfaltfietspad RA, Daan Huizingapad. Pad blijven volgen door Arboretum.

Voorbij de brug over de Drentsche Hoofdvaart voert de route door het Arboretum Assen. Bijzonder van dit 22 hectare grote ‘bomenpark’ is dat de bomen per regio zijn aangeplant. Er zijn bossen uit Europa, Amerika en Azië.



Het Arboretum telt op dit moment zo'n 800 soorten. www.arboretum-assen.nl

5 Ter Aard

kaart

- Bij paddenstoel RA richting Ter Aard. Einde fietspad RA.
 - Einde weg LA door Ter Aard.
 - Na Ter Aard fietspad RA richting Zeijen.
-

6 Richting Rhee

kaart

- Einde fietspad RA richting Rhee.
- Einde klinkerweg fietspad RA.
- Na viaduct bij tweede verkeerslichten LA. Fietspad volgen. Bij volgende verkeerslichten RD. Bij rotonde RD.

Na punt 6 komt u in de buurtschap Rhee langs de Picardthoeve (foto). Deze boerderij stamt in deze vorm waarschijnlijk uit de eerste helft van de zeventiende eeuw.



Beroemd bewoner in die tijd was Johan Picardt die er woonde toen hij als dominee in Rolde stond. Picardt geldt als de eerste Drentse geschiedschrijver.

7 Kleuvenveld

kaart

- Daarna derde straat RA, Kleuvenveld. Eerste fietspad RA, Markepad.
 - Na brug en korte bochtjes naar rechts en links op doorgaande asfaltweg LA, Alexander Dubcekweg.
 - Tweede weg LA en direct RA. Bruggetje over en weg langs kanaal volgen.
-

8 Havenkanaalpad

kaart

- In bocht op fietspad, Havenkanaalpad. Fietspad komt langs waterdriesprong.
 - Via houten brug kanaal oversteken. Einde weg RA. Op kruispunt LA.
 - In Loon op kruispunt RD.
-

9 Loon

kaart

- Eerste weg RA, Markeweg. Einde weg LA, Asserweg.
- Na plaatsnaambord fietspad LA, Meanderdijk.

Vóór punt 10 ligt rechts van het pad het omleidingskanaal van Deurzerdiep naar



FOTO: HANNA SCHIPPER

Noord-Willemskanaal. Het werd in de jaren zestig gegraven om een eind te maken aan de wateroverlast in de bovenloop van de Drentsche Aa. In de graslanden links van het pad ligt de oorspronkelijke beek die hier al het Loonerdiep heet.

10 **Kampsheide**

kaart

- **Bij brug na stuw fietspad LA.**
- **Fietspad volgen langs Kampsheide.**
- **Bij paddenstoel in Balloo RA richting Assen langs Tumulibosch. Doorgaande weg oversteken en op fietspad RA.**

Hier kunt u een stukje wandelen over Kampsheide. U kunt uw fiets even neerzetten bij het informatiebord aan de oostkant van Kampsheide, waar het fietspad overgaat in klinkerweggetje ([punt K](#)). Hier begint een wandeling van twee kilometer aangegeven

met paaltjes met paarse kop. Kampsheide hoort met zijn 35 hectare tot de kleinere terreinen van Het Drentse Landschap. Een bijzonder gebied is het echter zeker, al was het alleen maar door de afwisseling van heide,



bos, beekdal en esgronden.

Op Kampsheide kun je in één uur tijd kennis-maken met het Drentse landschap in vrijwel al zijn aspecten. Indertijd was Kampsheide het eerste terrein van Het Drentse Landschap. In 1948 werd het aangekocht van de familie Von Baumhauer-Oldenhuis Gratama.

Dwalend langs de grillige eiken en mysterieuze jeneverbesstruiken op Kampsheide kun je je moeilijk voorstellen dat hier in de natuur enkele duizenden jaren lang mensen gewoond en gewerkt hebben. Op het veld liggen hoge grafheuvels uit de bronstijd, vlakbij ligt het hunebed van Balloo en verderop langs de fietsroute liggen in het Tumulibosch zogeheten brandheuvels uit de ijzertijd.

11 Deurze

kaart

- Eerste weg LA naar Deurze.
- Bij paddenstoel fietspad RA. Einde fietspad op straat LA. Daarna 1e straat RA, Anreperstraat.
- Na huisnr. 192 fietspad LA, kerkpad.



Na punt 11 komt u in Deurze bij het Deurzerdiep waar de afgelopen tijd veel veranderd is. De oude beek die vroeger rechtgetrokken werd, heeft zijn oude bochten gelukkig teruggekregen. De steile oevers zijn verdwenen en het Deurzerdiep mag weer buiten zijn oevers treden. Het nieuwe beekstelsel kan voortaan tijdelijk duizenden kubieke meters water bergen.

12 Anreep

kaart

- Op driesprong vóór water LA.
- Op klinkerweg RA. Eerste straat RA, Diepstroeten.
- Bij begin viaduct RA naar beneden richting Monument Lancaster.
- Na viaduct betonnen fietspad blijven volgen, Propellerpad.

Na 12 komt u langs het monument op de plek waar op 20 oktober 1943 een Lancaster-bommenwerper van de Engelse luchtmacht door een Duitse Messerschmitt werd neergeschoten. De zeven bemanningsleden kwamen daarbij om het leven.



13 Zompdijk

kaart

- Zo'n 150 meter na scherpe bocht fietspad RA, Zompdijk. Einde fietspad RA. Na spoorwegovergang RA.
 - Einde pad LA. Straat oversteken en fietspad RA.
-

14 Asserbos

kaart


- Bij verkeerslichten Europaweg-Zuid RD oversteken. Eerste straat LA, Roldertorenlaan.
- Op driesprong RA, Rodeheklaan.
- Begin parkeerplaats LA langs afsluitbalk. LA langs bospad terug naar startpunt.

Na 14 brengt het laatste stuk van de route u door het Asserbos. Dit deel van het bos werd in de tweede helft van de achttiende eeuw aangelegd. Het is een zogeheten sterrenbos met rechte lanen die elkaar in de vorm van een ster snijden. U kunt dit langs de Rodeheklaan op de Zevenster goed zien.

[Zie ook RTV Drenthe.](#)



Het Drentse Landschap



Logeren in de natuur?

Het Drentse Landschap heeft prachtige vakantieaccommodaties beschikbaar voor liefhebbers van rust en ruimte. Een paar dagen er even helemaal tussenuit! Je verblijft midden in de natuur in een huis dat van alle gemakken voorzien is...

Je kunt de accommodaties van Het Drentse Landschap rechtstreeks boeken via

www.Buitenlevenvakanties.nl

Stichting Het Drentse Landschap

Bel tijdens kantooruren (0592) 313 552

www.drentslandschap.nl

Volg ons op:



Teksten: Bertus Boivin, Roelof Huisman

Coördinatie: Hanna Schipper

Topografie: BRT Achtergrondkaart © Kadaster/
OpenStreetMap (CC BY 4.0).

Vormgeving: Smartmobiletour.nl